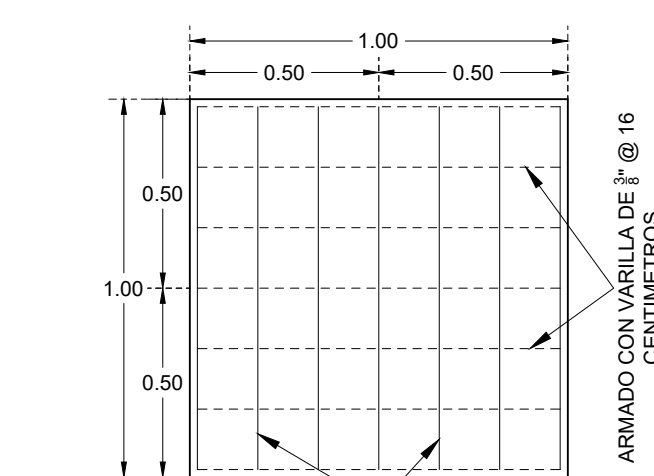


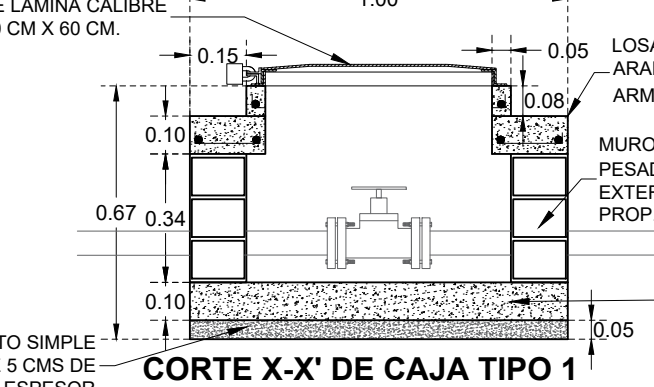
PLANTA ARQUITECTONICA
ESCALA 1:20



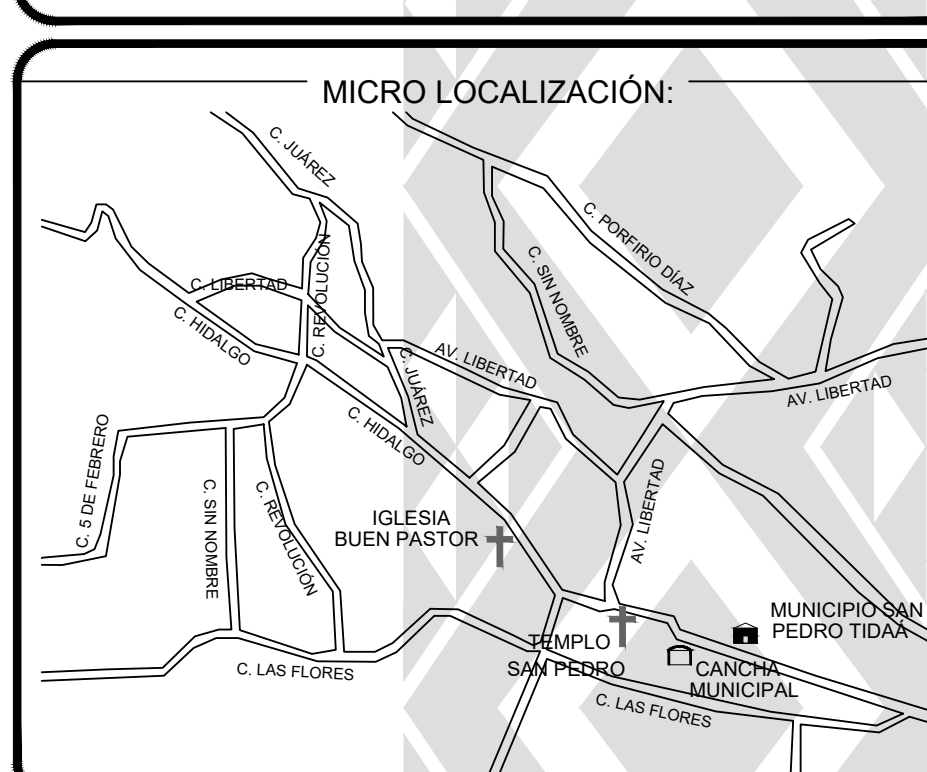
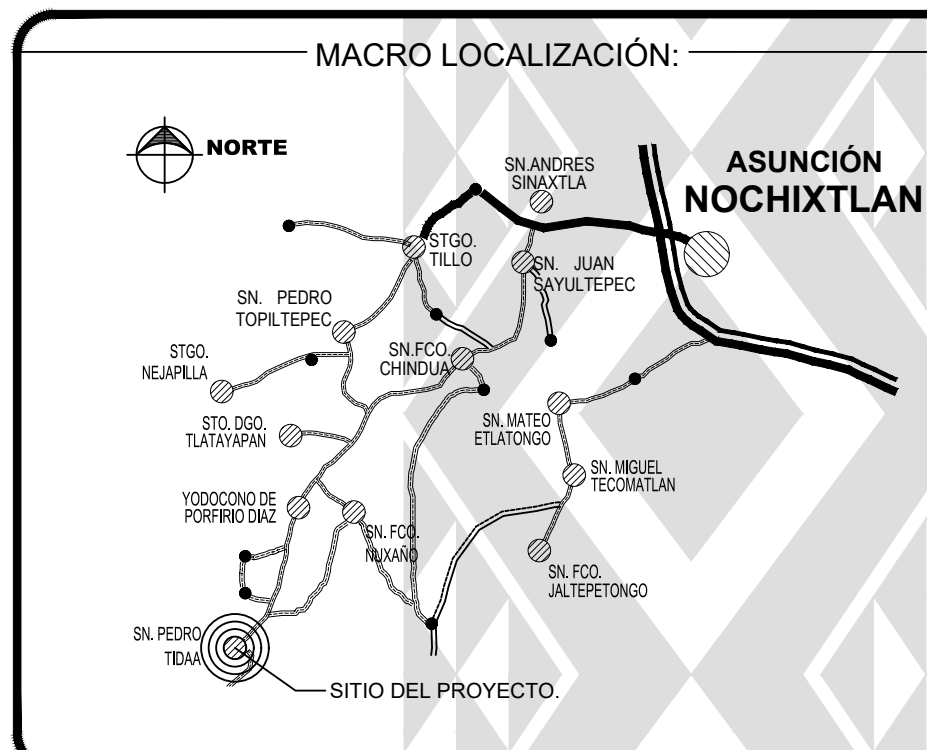
PLANTA ARMADO CIMENTACIÓN
ESCALA 1:20



CORTE X-X' DE CAJA TIPO 1
ESCALA 1:20



PLANTA ARMADO LOSA
ESCALA 1:20



DATOS DEL PROYECTO.	
POBLACION SEGUN EL ULTIMO CENSO (2020)	901 HABITANTES
POBLACION ACTUAL (2023)	893 HABITANTES
POBLACION DE PROYECTO (2033)	874 HABITANTES
DOTACION	100LTS/HAB/DIA
COEFICIENTE VARIACION DIARIA	1.40
COEFICIENTE VARIACION HORARIA	1.55
GASTO MEDIO DIARIO	1.01 L.P.S.
GASTO MAXIMO DIARIO	1.42 L.P.S.
GASTO MAXIMO HORARIO	2.20 L.P.S.
LONGITUD DE LINEA A AMPLIAR	3073.72 ML.



ING. SALOMÓN JARA CRUZ
GOBERNADOR CONSTITUCIONAL DEL ESTADO DE OAXACA

ING. NETZAHUALCÓYOTL SALVATIERRA LÓPEZ
SECRETARIO DE INFRAESTRUCTURAS Y COMUNICACIONES

ING. LUIS EDUARDO VELASCO LUNA
SUB SECRETARIO DE OBRAS PUBLICAS

DIRECCIÓN DE ESTUDIOS Y PROYECTOS

MTRO. MARCO ANTONIO MATADAMAS NIÑO
DIRECTOR DE ESTUDIOS Y PROYECTOS

MTRO. LUIS ALBERTO GONZÁLEZ CRUZ
JEFE DEL DEPARTAMENTO DE ESTUDIOS

NOMBRE DE LA OBRA:
"AMPLIACIÓN DE LA RED DE DISTRIBUCIÓN DEL SISTEMA DE AGUA POTABLE EN LA LOCALIDAD DE SAN PEDRO TIDÁ, MUNICIPIO DE SAN PEDRO TIDÁ"

UBICACIÓN:

MUNICIPIO: (331) SAN PEDRO TIDÁ
LOCALIDAD: (001) SAN PEDRO TIDÁ

DISTRITO: (010) ASUNCIÓN NOCHIXTLÁN
REGION: (004) MIXTECA

AUTORIDADES MUNICIPALES:

G. ISABEL CRUZ NUZ
PRESIDENTE MUNICIPAL

G. ISABEL MIGUEL VALENTIN
SECRETARIO MUNICIPAL

DATOS DE TECNICO RESPONSABLE:

TIPO DE PLANO:
RED DE DISTRIBUCIÓN

FECHA:
02/08/2023

ESCALA:
1:1,000

ACOTACIÓN:
METROS

CLAVE DE PLANO:
AA RED-04
No. PLANO:
A-05